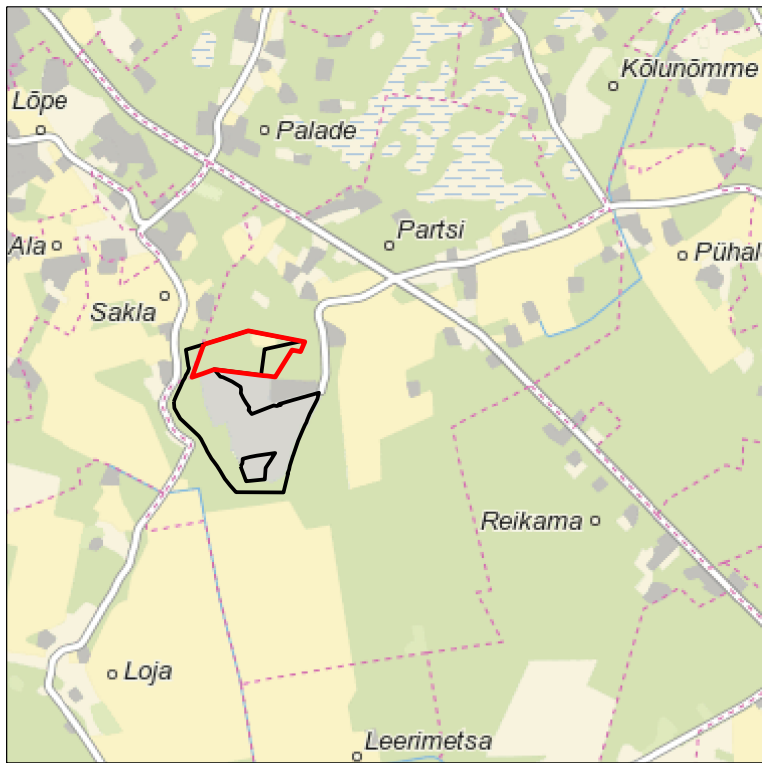


ASENDIPLAAN
M 1 : 50 000



Kaardileht nr 6214 Kärda

Mäeeraldise teenindusmaa
piiripunktide koordinaadid

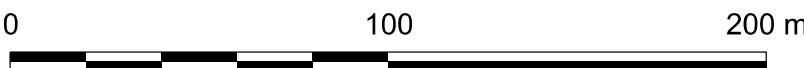
Nr	X	Y
1'	6 535 358,94	433 475,35
2'	6 535 443,21	433 751,26
3'	6 535 358,06	434 185,25
4'	6 535 219,76	434 121,68
5'	6 535 230,20	434 062,27
6'	6 535 090,84	433 975,79
7'	6 535 102,69	433 879,31
8'	6 535 106,06	433 852,52
9'	6 535 146,76	433 528,33
10'	6 535 117,24	433 450,07
11'	6 535 095,51	433 380,33

Pindala 18,96 ha

Mäeeraldise
piiripunktide koordinaadid

Nr	X	Y
1	6 535 311,94	433 458,40
2	6 535 402,03	433 753,38
3	6 535 328,59	434 127,68
4	6 535 264,50	434 098,22
5	6 535 274,28	434 042,55
6	6 535 096,21	433 932,05
7	6 535 102,69	433 879,31
8	6 535 106,06	433 852,52
9	6 535 146,76	433 528,33
10	6 535 117,24	433 450,07
11	6 535 095,51	433 380,33

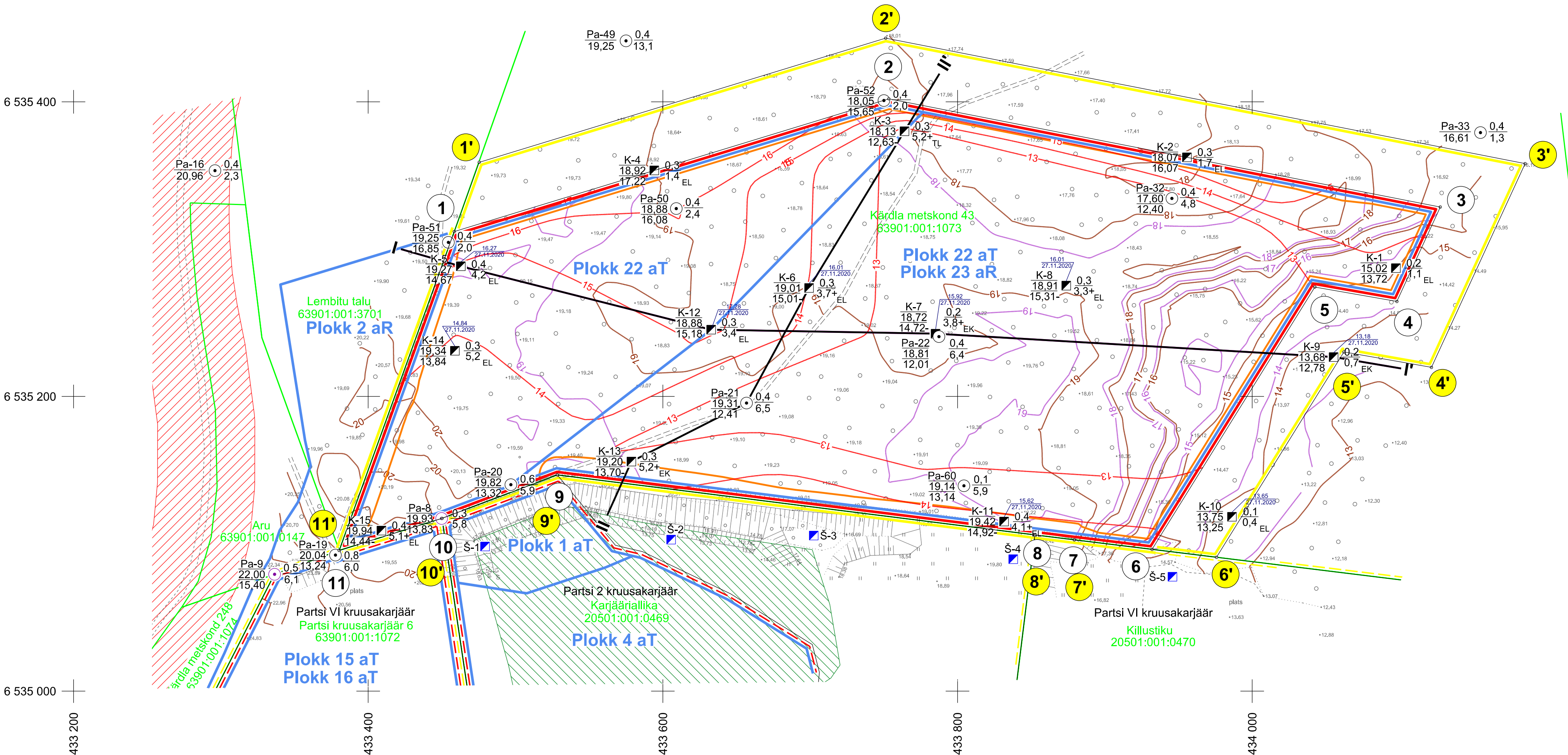
Pindala 14,70 ha



Märkused:

- Koordinaadid L-Est 97 süsteemis, kõrgused EH2000 süsteemis.
- Möödistas OÜ Inseneribüroo STEIGER 08.01.2021.
- Asendiplaan: Maa-ameti X-GIS kaardirakendus.
- Plaan koostamisel on kasutatud:
 - Maa-ameti väljastatud katastrilise piirandmeid (seisuga 01.2020);
 - Partsi kruusamaardla Partsi VIII liivakarjäär uuringu geoloogilise uuringu aruanne (varu seisuga 01.12.2020), (OÜ Inseneribüroo STEIGER, 2021, EGF 9480).
- Kasutatud tarkvara: Bentley PowerCivil for Baltics V8i (litsents: 70000661800020).

Objekti nimetus ja aadress Partsi VIII liivakarjäär Partsi kruusamaardla Hiiumaa vald, Hiiumaa maakond	Joonise sisu Mäeeraldise plaan
Loa omanik Tariston AS Toompüestee 35, Tallinn Harjumaa 10149 tariston@tariston.ee	Graafiline lisa 1/3 Möötkava 1 : 2000
OÜ Inseneribüroo STEIGER Männiku tee 104, 11216 Tallinn +372 668 1011, info@steiger.ee	Koostas Kaja Paat /Allkirjastatud digitaalselt/ Kinnitas Erki Vaguri /Allkirjastatud digitaalselt/
	Kuupäev 24.08.2021 Töö nr 21/3619



- Mäeeraldise piir, piiripunkt ja piiripunkti number
- Mäeeraldise teenindusmaa piir, piiripunkt ja piiripunkti number
- Külgnava mäeeraldise piir
- Külgnava mäeeraldise teenindusmaa piir
- Ploki piir (aT - aktiivne tarbevaru, aR - aktiivne reservvaru)
- Nõlvateraviku alumine piir
- Maardla piir (asendiplaanil)
- Katastriüksuse nimi, piir ja tunnus

- Maapinna samakõrgusjoon, m
- Katendi lamami samakõrgusjoon, m
- Mäeeraldise lamami samakõrgusjoon, m
- Veetaseme abs. kõrgus, m
- III kategooria kaitsealused liigid
- Teekaitsevöönd

- Puuraugu nr
- Suudme abs kõrgus, m
- Kasuliku kihi või uuritud kihi lamami abs kõrgus, m
- Kaevandi nr
- Suudme abs kõrgus, m
- Kasuliku kihi või uuritud kihi lamami abs kõrgus, m
- 1988 a. puurauk (EGF4292)
- 2010 a. puurauk (EGF8257)
- 2020 a. kaevand
- 2009 a. kaevand (EGF8131)
- Katendi paksus, m
- Kasuliku kihi paksus, m
- (EK - ehituskruus, EL - ehitusliiv, TL - täiteliiv)